SEZIONE A-A - SCALA 1:50

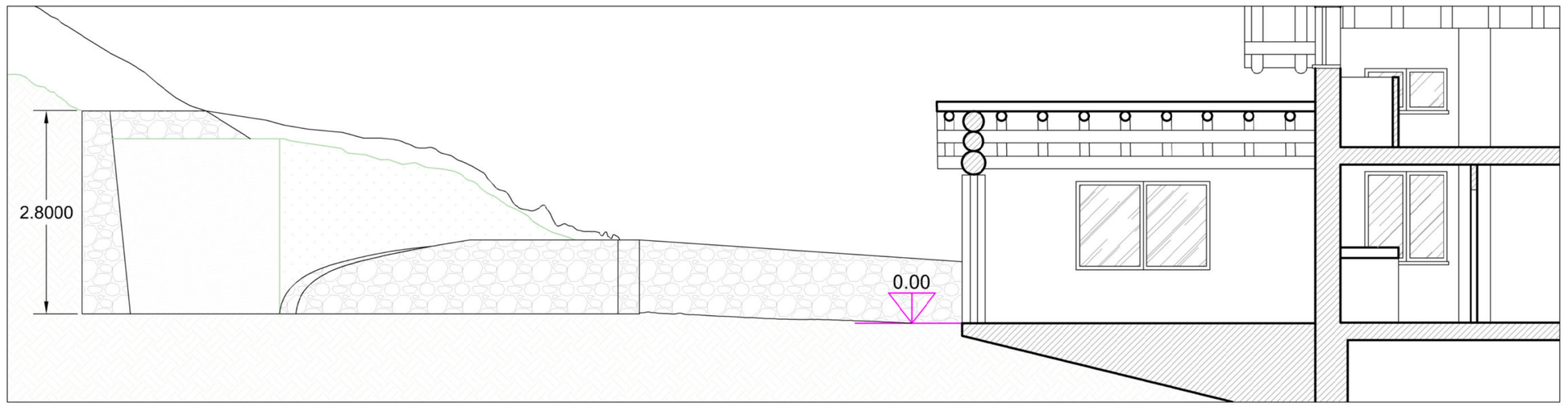

SEZIONE A'-A' - SCALA 1:50

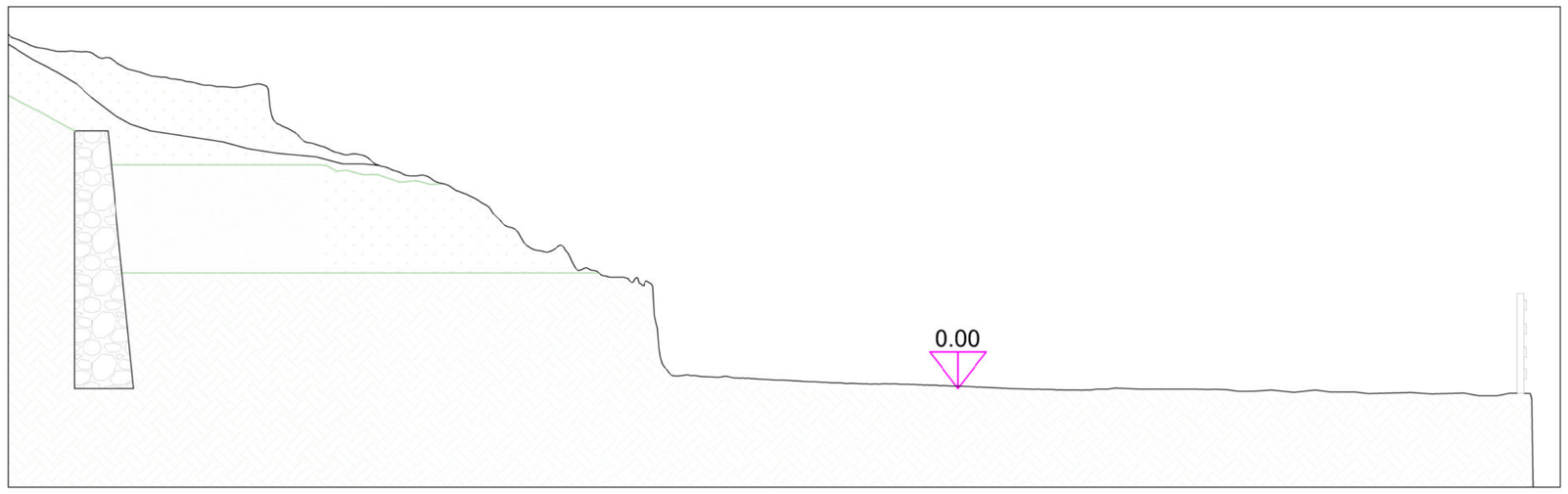

SEZIONE C-C - SCALA 1:50

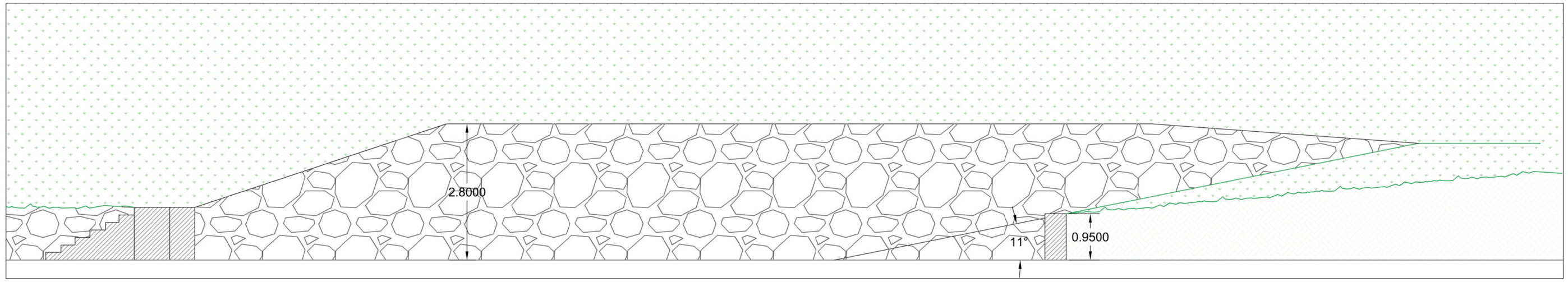

PARTICOLARE TUBI INTERRATI - SCALA 1:10

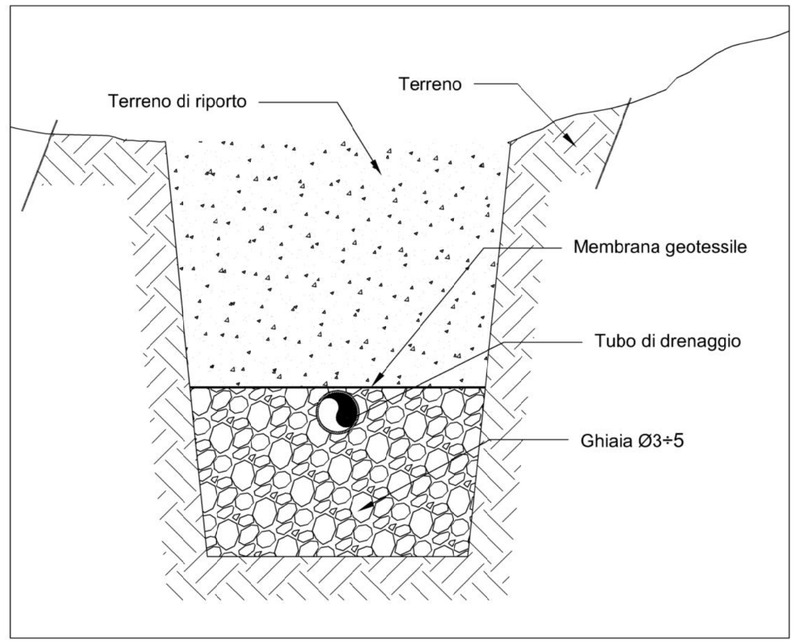

PLANIMETRIA - SCALA 1:200

COMUNE DI GROSIO			PROVINCIA DI SONDRIO
progetto	PIANO DI RECUPERO DEL FABBRICATO UBICATO IN LOCALITA' "SCIEN" FG. 36 MAPPALE 383 CON CREAZIONE PARCHEGGIO DI SERVIZIO E SISTEMAZIONE AGRONOMICA DEI TERRENI CIRCOSTANTI FG. 36 MAPPALI 322 E 422, FG. 35 MAPPALI 718, 719, 720, 721		Professionista incaricato GEOMETRA PINI PIERINO PNIPRN66L20E200F
oggetto	PROGETTO - INDICAZIONE INTERVENTI	tavola	
	PLANIMETRIA ESTERNA PIANTA E SEZIONI	4	Progettista ARCHITETTO BESSEGHINI GIULIANO BSSGLN85P03L175O
N. archivio: 108-2020	data: DICEMBRE 2024		
1 aggiorn.	2 aggiorn. / 3 aggiorn.	scala: VARIE	committente: SALA ADELINA

architettura | progettazione d'interni | ingegneria | successioni | patrimoniali | catasto
direzione lavori | sicurezza | amm.ne condominio | energia | detrazioni fiscali | rilievi | grafica

STUDIO TECNICO
via Roma 84b
23033 Grosio SO
P.IVA 00803160142

REZIA

T. 0342 84 70 11
F. 0342 06 80 20
studio@reziapiu.it
www.reziapiu.it

arch. BESSEGHINI Giuliano | arch. BESSEGHINI Michele | geom. BESSEGHINI Placido | geom. CASPANI Pietro | geom. PINI Pierino